

Výkres vytvoril program pp\_vod,

POVRCH ÚZEMÍ

ČÍSLO PARCELNÍ

VZDÁL. OBJEKTŮ A SMĚROVÝCH LOMŮ

OZNAČENÍ VRCHOLOVÝCH BODŮ

(c)AutoPEN Liberec, tel:487953082, autopen@volny.cz

Ostrovany			
MK+CH	Spev.plocha		Zeleň
9.58	38.82	29.61	13.59
BZ	Š1s	Š2s	Š3s
ZTI-K1			

LEGENDA TYPŮ ČAR  
PŮVODNÍ TERÉN  
HRUBÉ TERÉNNÍ ÚPRAVY  
UPRAVENÝ TERÉN

MĚŘITKA 1:500/100

SO-04 KANALIZAČNÁ  
PRÍPOJKA  
SPLAŠKOVÁ  
VETVA "1"

KÓTA UPRAVENÉHO TERÉNU

HLOUBKA DNA POTRUBÍ

KÓTA DNA POTRUBÍ

KÓTA PŮVODNÍHO TERÉNU

SROVNÁVACÍ ROVINA

STANIČENÍ [km/m]

DN(PN)[mm]–MATERIÁL–DÉLKA[m]

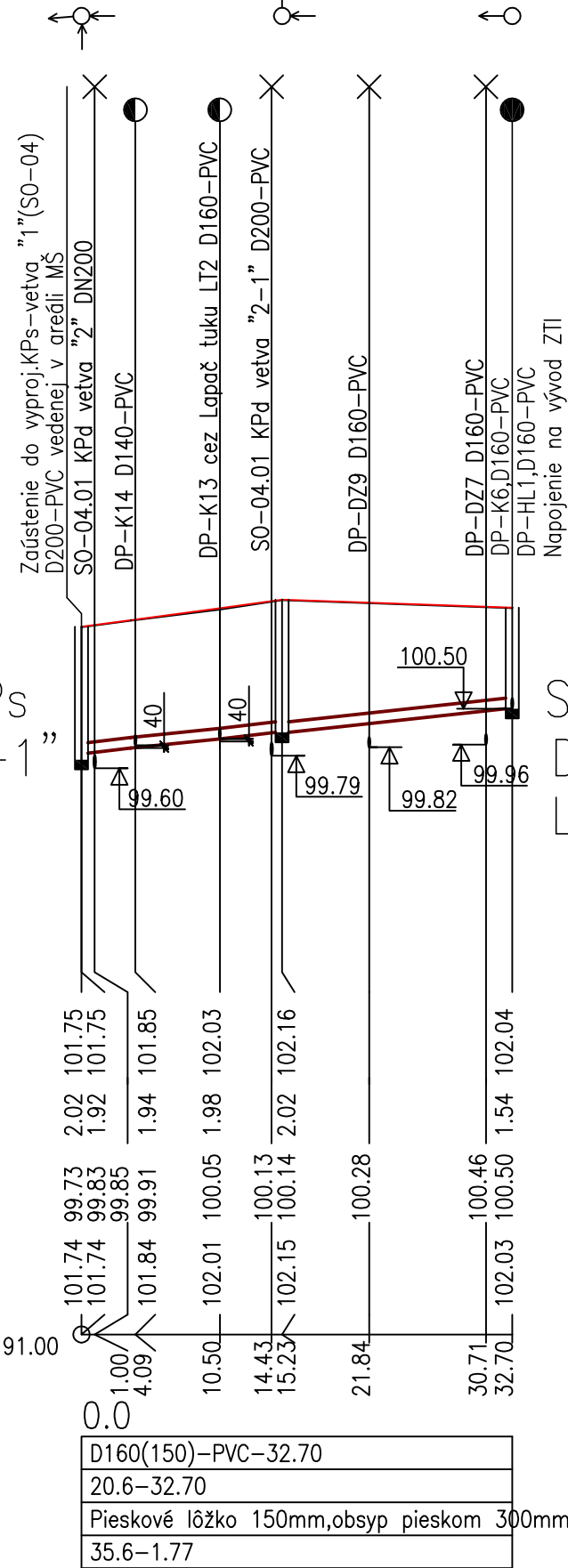
SKLON[promile]–DÉLKA[m]

PRŮTOK[l/s]–RYCHLOST[m/s]–MĚR.ZTRÁTA[m/m]

D200–PVC–48.40	D160(150)–PVC–43.20
36.1–48.40	20.0–43.20
Pieskové lôžko 150mm,obsyp pieskom 300mm	
81.6–2.60	35.6–1.77

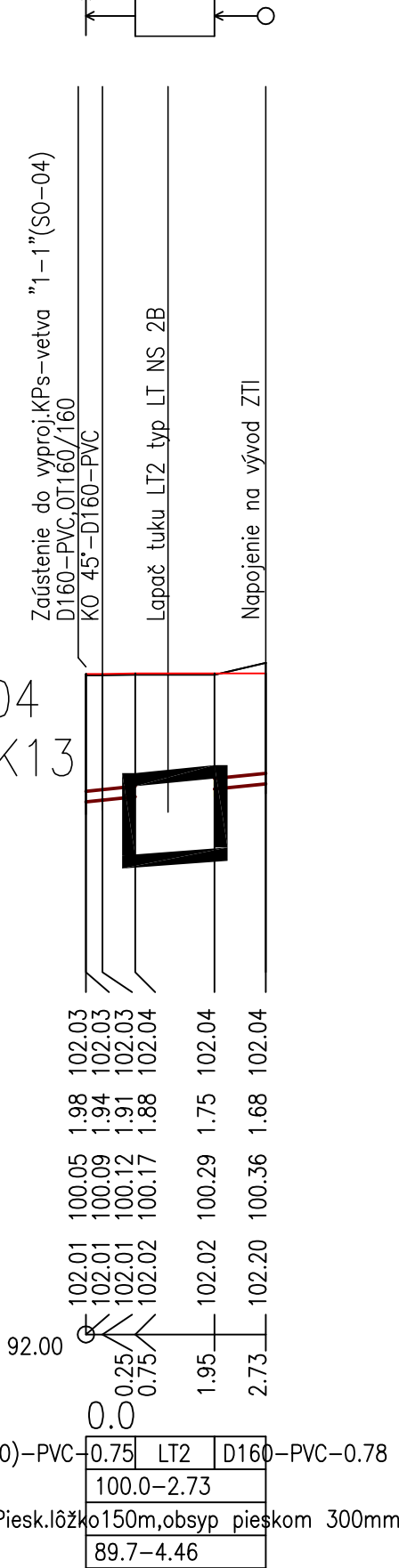
(c)AutoPEN Liberec, tel:487953082, autopen@volny.cz

Ostrovany			
Spevnená plocha			
3.74	6.76	4.73	17.47
Š2s	DP-K14	DP-K13	Š1s
ZTI-K6+HL-1			

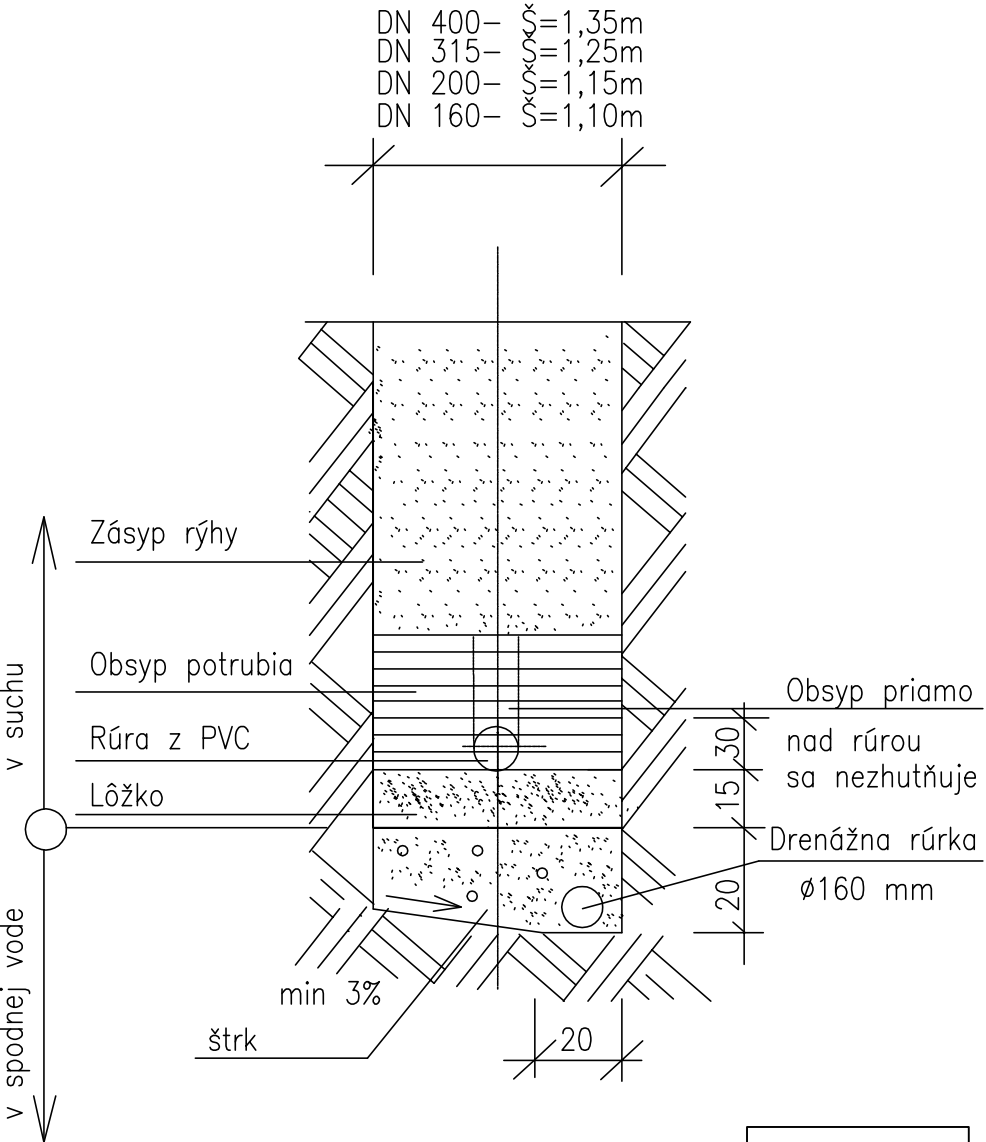


(c)AutoPEN Liberec, tel:487953082, autopen@volny.cz

Ostrovany			
Spev.pl.			
0.25	0.5	1.20	0.78
V1-1	KO		ZTI-K13
LT2			



ULOŽ.KANALIZAČNÝCH RÚR V ZVISLEJ RÝHE :



VÝKRES JE PLATNÝ LEN S ORIGINAL  
RAZÍTKOM A.S.I. ČERVENEJ FARBY !!!

Investor:Obec Ostrovany,Obecný úrad,Hlavná 60/29, 082 22 p.Šarišské Michalany

Vypracoval : Ing.Hrico Vl.	Projektant : Ing.Hrico Vl.	Hlav.projektant: Ing.Gmitro M.	<b>Ing.Vladimír Hrico, projektant autorizovaný stavebný inžinier TZB+IS+PLÝN Sibírska 24, Prešov, 080 01</b>	
			Arch.č. :	Účel. : DRS
Stavba:	MATERSKÁ ŠKOLA V OBCI OSTROVANY par.č.32/1, 30/1,k.ú.Ostrovany okr.Sabinov		Diel : IS–KPs	Dátum : 06.2021
Objekt:	SO-04 KANALIZAČNÁ PRÍPOJKA SPLAŠKOVÁ		Formát : 3A4	Výkr.č.: 4.
Obsah:	Pozdĺžny profil-vetva "1 + 1-1"		Mierka:1:500/100	

TENTO VÝKRES JE ORIGINAL, JEHO KOPÍROVANIE BEZ SOHLASU MAJITEĽA JE TRESTNÉ PODĽA §21, ODSŤ. d) ZÁKONA Č.383/1997 Z.z. ©copyrith Ing.Hrico Vl.